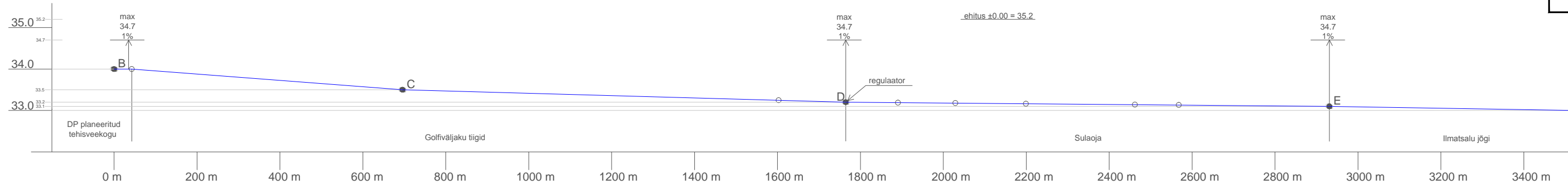
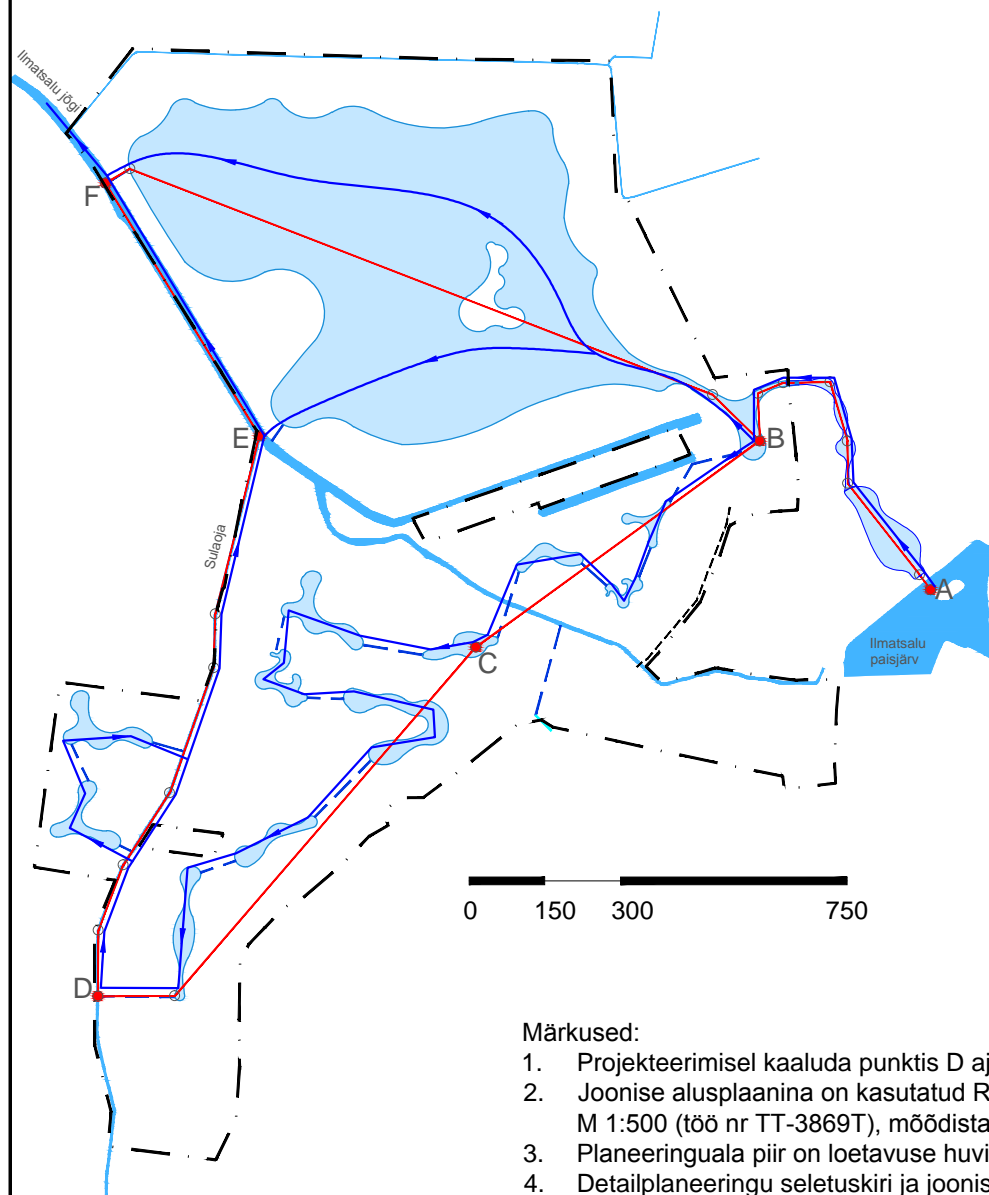


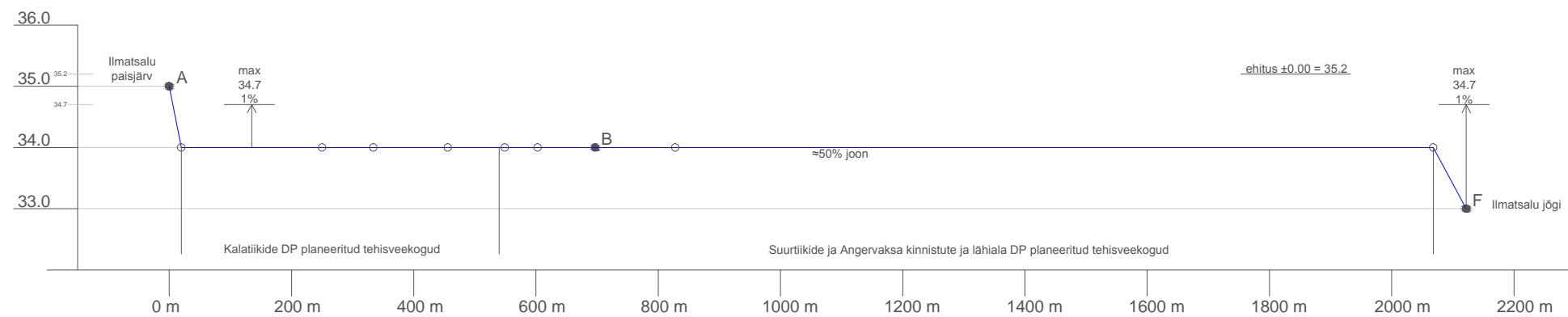
PIKIPROFIIL B-C-D-E-F



PIKIPROFIILIDE SKEEM
M1:15000



PIKIPROFIIL A-B-F



TINGMÄRGID

- planeeringuala piir
- planeeritav/olemasolev veekogu
- planeeritav truupe
- profiili lõikejoon
- vee voolusuund

Märkused:

1. Projekteerimisel kaaluda punktis D ajutise pumpamise vajadust.
2. Joonise alusplaanina on kasutatud Reib OÜ poolt koostatud digitaalset alusplaani mõõtkavas M 1:500 (töö nr TT-3869T), mõõdistatud 2015. aastal.
3. Planeeringuala piir on loetavuse huvides nihutatud 5 m väljapoole selle tegelikust asukohast.
4. Detailplaneeringu seletuskiri ja joonised on omavahel lahutatamatult seotud planeeringu osad.

KOBRAS
 Kobras AS Riia 35 www.kobras.ee
 tel. 7300 310 Tartu 50410 kobras@kobras.ee

Maastikuarhitekt – planeerija
Teele Nigola
 Maastikuarhitekt – planeerija
Priit Paalo
 Kontrollija
Piia Kirsimäe

Huvitatud isik						ILMATSALU KALA OÜ	
Töö nimetus						SUURTIKIDE JA ANGERVAKSA KINNISTUTE JA LÄHIALA DETAILPLANEERING	
Joonise nimetus						VEESÜSTEEMI PIKIPROFIILID	
Kuupäev	Joonis	Jooniseid	Mõõtkaava	Töö nr	Formaat		
17.06.2019	8	8	-	2017-128	A3		